







PROGNOZA ODDZIAŁYWANIA NA ŚRODOWISKO ZMIANY MIEJSCOWEGO PLANU ZAGOSPODAROWANIA PRZESTRZENNEGO WSI LUZINO (OBRĘB GEODEZYJNY LUZINO), GM. LUZINO - ANEKS

OZNACZENIA

-  granica obszaru objętego miejscowym planem zagospodarowania przestrzennego
-  linie rozgraniczające tereny o różnym przeznaczeniu lub różnych zasadach zagospodarowania
-  nieprzekraczalna linia zabudowy
-  teren usług

Ocena oddziaływania na środowisko :

-  neutralne oddziaływania na badane komponenty środowiska przyrodniczego. Teren adaptacji istniejących terenów wskazanych pod zabudowę i zabudowanych. Nie wskazuje się przy tym ryzyka powstania nowych, w tym znacząco negatywnych oddziaływań na środowisko przyrodnicze.
-  teren przesądzony planistycznie - adaptacja funkcji usługowej. Teren zurbanizowany, niezabudowany. Zmiana planu miejscowego nie wywoła żadnych znaczących nowych oddziaływań na środowisko przyrodnicze, poza typowymi związanymi z rozwojem nowej zabudowy, kontynuacją procesów urbanizacyjnych. Teren położony poza formami ochrony przyrody, o korzystnych uwarunkowaniach fizjograficznych.

