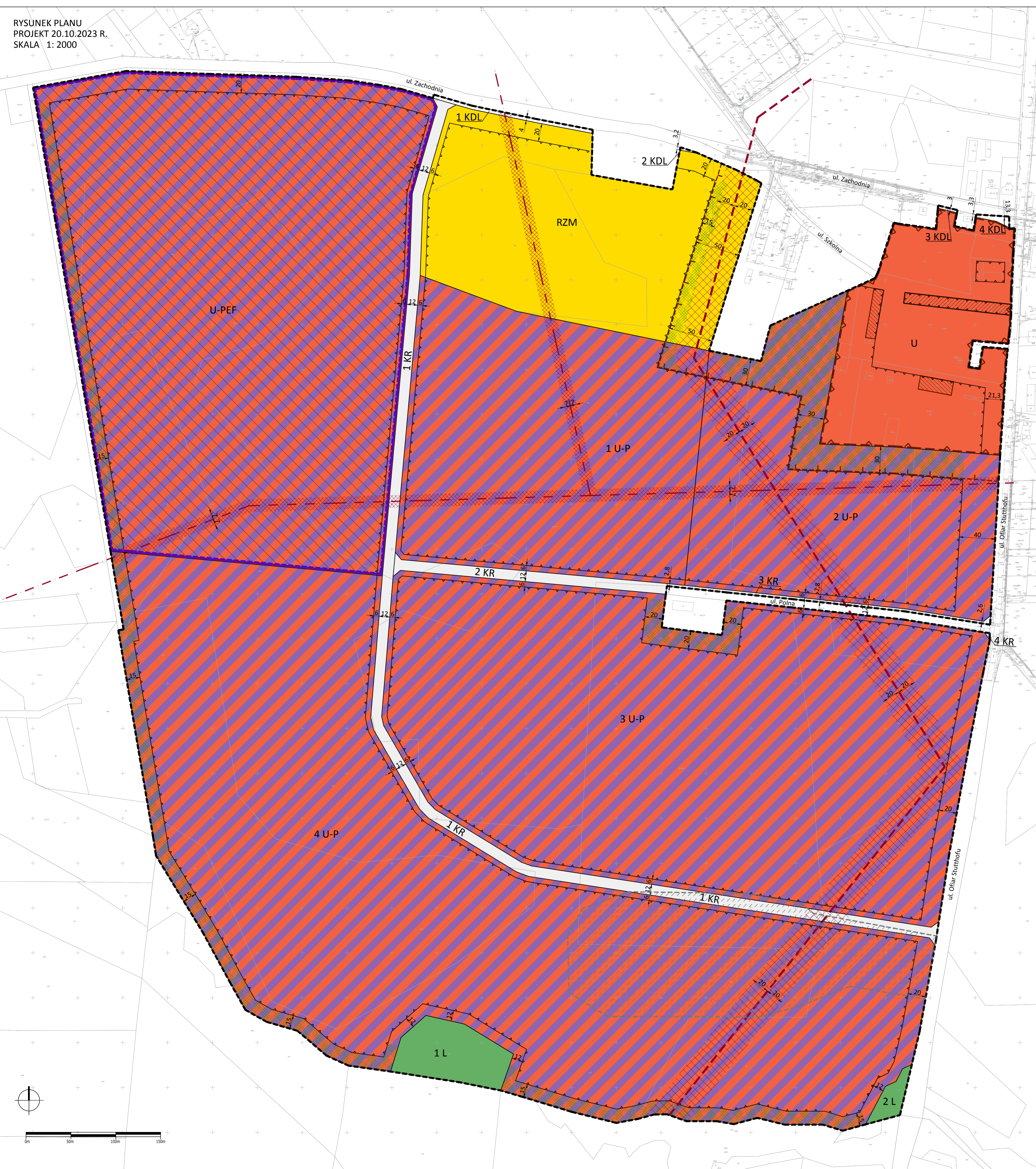
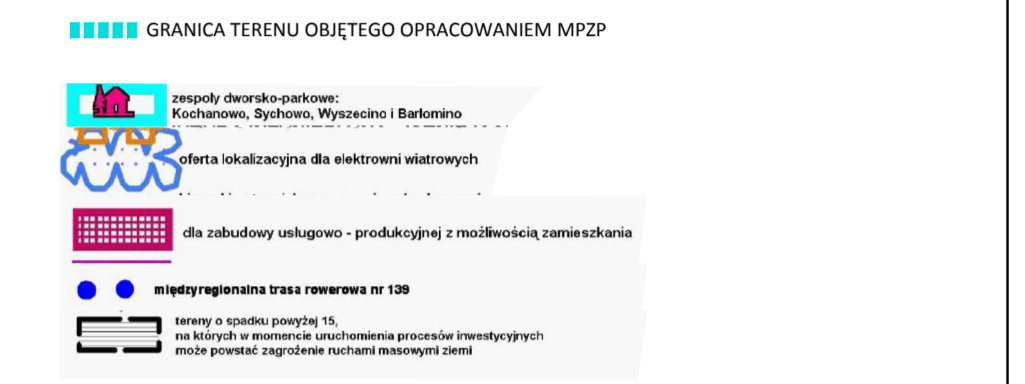
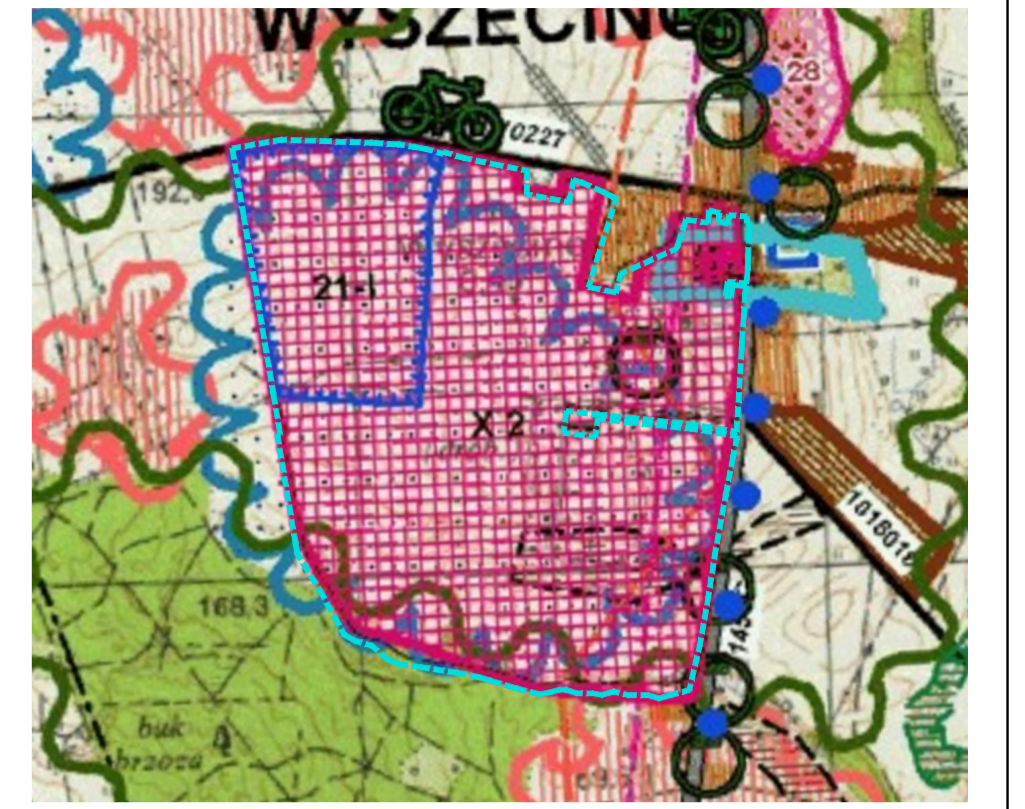


ZMIANA MIEJSCOWEGO PLANU ZAGOSPODAROWANIA PRZESTRZENNEGO FRAGMENTU OBRĘBU GEODEZYJNEGO WYSZECINO, GM. LUZINO

ZAŁĄCZNIK NR 1 -
do uchwały nr/...../2023
Rady Gminy Luzino z dnia 2023 r.

RYSUNEK PLANU
PROJEKT 20.10.2023 R.
SKALA 1:2000

WYRYS ZE STUDIUM UWARUNKOWAŃ I KIERUNKÓW
ZAGOSPODAROWANIA PRZESTRZENNEGO GMINY LUZINO
(TEKST JEDNOLITY - UCHWAŁA Nr XXIX/531/2022 RADY GMINY LUZINO z dnia 29 grudnia 2022 r.)
SKALA 1:10 000



OZNACZENIA DO RYSUNKU PLANU:

- GRANICA OBSZARU OBJĘTEGO PLANEM
- LINIA ROZGRANICZAJĄCA TERENY O RÓŻNYM PRZEZNACZENIU LUB RÓŻNYCH ZASADACH ZAGOSPODAROWANIA
- NIEPRZEKRACZALNA LINIA ZABUDOWY
- WYMIARY
- TEREN USŁUG LUB PRODUKCJI ENERGII - ELEKTROWNI SŁONECZNEJ
- TERENY USŁUG LUB PRODUKCJI
- TEREN USŁUG
- TEREN ZABUDOWY ZAGRODOWEJ
- TERENY LASU
- TERENY DROGI LOKALNEJ
- TERENY KOMUNIKACJI DROGOWEJ WEWNĘTRZNEJ
- STREFA ZIELENI IZOLACYJNEJ
- OBIEKT UJĘTY W GMINNEJ I WOJEWÓDZKIEJ EWIDENCJI ZABYTKÓW - OBORA PODWORSKA
- OBIEKTY O WARTOŚCIACH HISTORYCZNO - KULTUROWYCH
- STREFA OCHRONY KONSERWATORSKIEJ ZABYTKOWEGO ZESPOŁU PODWORSKO-FOLWARCZNEGO
- STREFA OCHRONY EKSPOZYCJI ZABYTKOWEGO ZESPOŁU PODWORSKO-FOLWARCZNEGO
- STREFA OCHRONNA TERENU PRODUKCJI ENERGII - ELEKTROWNI SŁONECZNEJ
- STREFA SPADKU TERENU POWYŻEJ 15%
- NAWIETRZNA LINIA ELEKTROENERGET. ŚREDNIEGO NAPIĘCIA 15kV
- PAS TECHNOLOGICZNY NAWIETRZNYCH LINII ELEKTROENERGET. ŚREDNIEGO NAPIĘCIA
- PROJEKTOWANA NAWIETRZNA LINIA ELEKTROENERGETYCZNA WYSOKIEGO NAPIĘCIA 110kV
- PAS TECHNOLOGICZNY PROJEKTOWANEJ NAWIETRZNEJ LINII ELEKTROENERGETYCZNEJ WYSOKIEGO NAPIĘCIA

ul. Abrahama NAZWY WŁASNE ULIC

