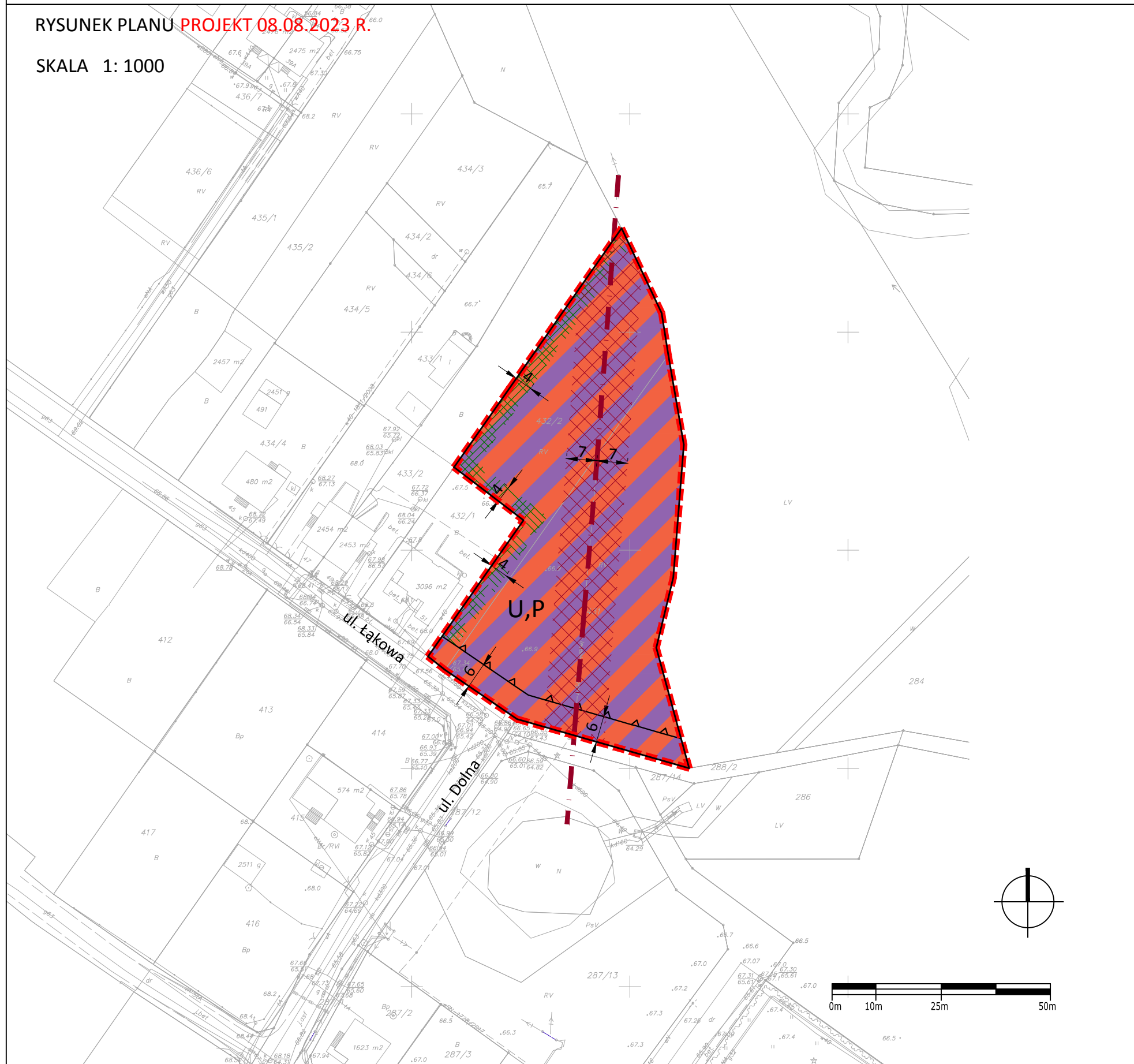


ZMIANA MIEJSCOWEGO PLANU ZAGOSPODAROWANIA PRZESTRZENNEGO WSI LUZINO (O B R Ę B G E O D E Z Y J N Y L U Z I N O) , G M . L U Z I N O


Z A Ł A C Z N I K N R 1 -
do uchwały nr/...../2023
Rady Gminy Luzino
z dnia 2023 r.

RYSUNEK PLANU **PROJEKT 08.08.2023 R.**

SKALA 1: 1000











WYRYS ZE STUDYUM UWARUNKOWAŃ I KIERUNKÓW
ZAGOSPODAROWANIA PRZESTRZENNEGO GMINY LUZINO
(TEKST JEDNOLITY - UCHWAŁA Nr XXIX/531/2022 RADY GMINY LUZINO z dnia 29 grudnia 2022 r.)
SKALA 1:10 000



GRANICA TERENU OBJĘTEGO OPRACOWANIEM MPZP

dla zabudowy usługowo - produkcyjnej z możliwością zamieszkania

OZNACZENIA DO RYSUNKU PLANU:

-  GRANICA OBSZARU OBJĘTEGO PLANEM
-  LINIA ROZGRANICZAJĄCA TERENY O RÓŻNYM PRZEZNACZENIU LUB RÓŻNYCH ZASADACH ZAGOSPODAROWANIA
-  NIEPRZEKACZALNA LINIA ZABUDOWY
-  WYMIARY
-  TEREN USŁUG LUB PRODUKCJI
-  STREFA ZIELENI IZOLACYJNEJ
-  NAWIETRZNA LINIA ELEKTROENERGETYCZNA ŚREDNIEGO NAPIĘCIA
-  PAS TECHNOLOGICZNY NAWIETRZNYCH LINII ELEKTROENERGETYCZNYCH ŚREDNIEGO NAPIĘCIA

ul. Dolna

NAZWY WŁASNE ULIC