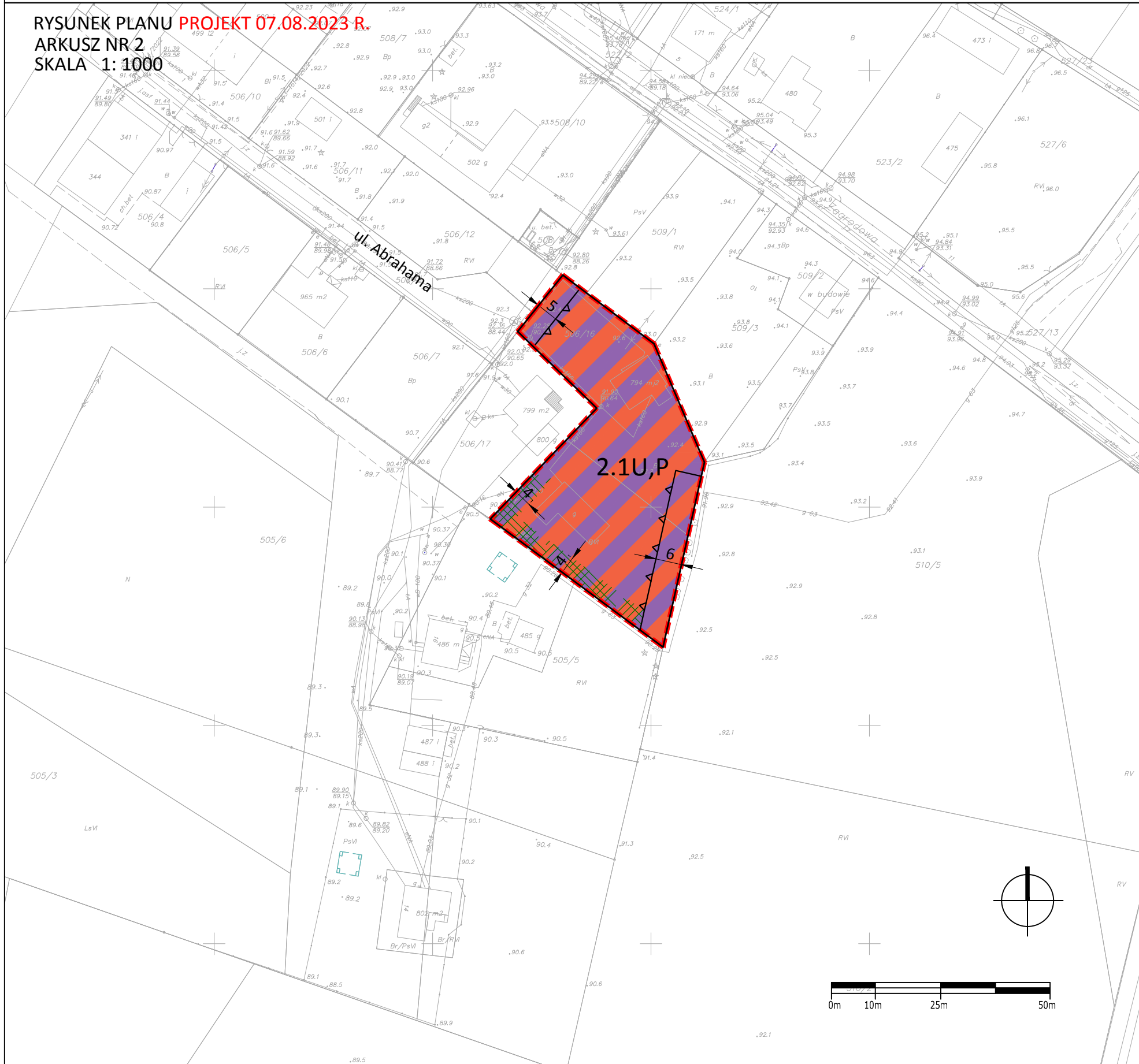


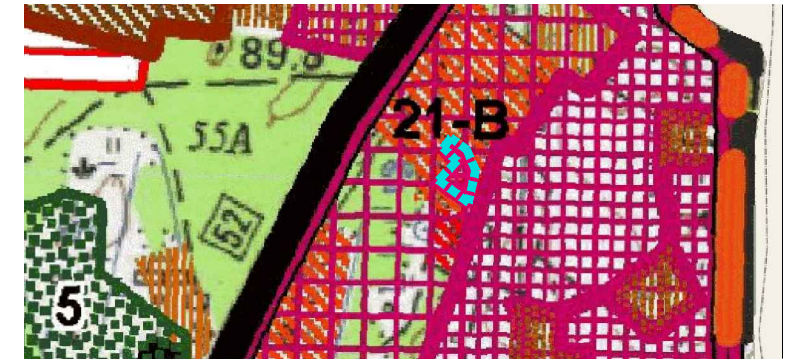
ZMIANA MIEJSCOWEGO PLANU ZAGOSPODAROWANIA PRZESTRZENNEGO OBRĘBU GEODEZYJNEGO KĘBŁOWO (WSIE KĘBŁOWO I KOCHANOWO), GM. LUZINO

Z A Ł A C Z N I K N R 1 -
do uchwały nr/...../2023
Rady Gminy Luzino
z dnia 2023 r.

RYSUNEK PLANU **PROJEKT 07.08.2023 R.**
ARKUSZ NR 2
SKALA 1:1000



WYRYS ZE STUDIUM UWARUNKOWAŃ I KIERUNKÓW
ZAGOSPODAROWANIA PRZESTRZENNEGO GMINY LUZINO
(TEKST JEDNOLITY - UCHWAŁA Nr XXIX/531/2022 RADY GMINY LUZINO z dnia 29 grudnia 2022 r.)
SKALA 1:10 000




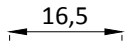




GRANICA TERENU OBJĘTEGO OPRACOWANIEM MPZP

KIERUNKI
POTENCJALNE TERENY DO ZAINWESTOWANIA

dla zabudowy usługowo - produkcyjnej z możliwością zamieszkania

OZNACZENIA DO RYSUNKU PLANU:

-  GRANICA OBSZARU OBJĘTEGO PLANEM
-  LINIA ROZGRANICZAJĄCA TERENY O RÓŻNYM PRZEZNACZENIU LUB RÓŻNYCH ZASADACH ZAGOSPODAROWANIA
-  NIEPRZEKACZALNA LINIA ZABUDOWY
-  WYMIARY
-  TEREN USŁUG LUB PRODUKCJI
-  STREFA ZIELENI IZOLACYJNEJ

ul. Abrahama

NAZWY WŁASNE ULIC