

ZMIANA MIEJSCOWEGO PLANU ZAGOSPODAROWANIA PRZESTRZENNEGO OBRĘBU GEODEZYJNEGO KĘBŁOWO (WSIE KĘBŁOWO I KOCHANOWO), GM. LUZINO

Z A Ł A C Z N I K N R 1 -
do uchwały nr/...../2023
Rady Gminy Luzino
z dnia 2023 r.

RYSUNEK PLANU
PROJEKT 07.08.2023 R.

ARKUSZ NR 1
SKALA 1: 2000




WYRYS ZE STUDYUM UWARUNKOWAŃ I KIERUNKÓW ZAGOSPODAROWANIA PRZESTRZENNEGO GMINY LUZINO (TEKST JEDNOLITY - UCHWAŁA Nr XXIX/531/2022 RADY GMINY LUZINO z dnia 29 grudnia 2022 r.)
SKALA 1:10 000



GRANICA TERENU OBJĘTEGO OPRACOWANIEM MPZP



OZNACZENIA DO RYSUNKU PLANU:

-  GRANICA OBSZARU OBJĘTEGO PLANEM
-  LINIA ROZGRANICZAJĄCA TERENY O RÓŻNYM PRZEZNACZENIU LUB RÓŻNYCH ZASADACH ZAGOSPODAROWANIA
-  NIEPRZEKACZALNA LINIA ZABUDOWY
-  WYMIARY
-  PEF TEREN PRODUKCJI ENERGII - ELEKTROWNI SŁONECZNEJ
-  RZ TEREN ZABUDOWY ZWIĄZANEJ Z ROLNICTWEM
-  RN TEREN ROLNICTWA Z ZAKAZEM ZABUDOWY
-  STREFA OCHRONNA TERENU PRODUKCJI ENERGII - ELEKTROWNI SŁONECZNEJ
-  KORYTARZ EKOLOGICZNY DOLINY RZECZNEJ
-  OBSZAR CHRONIONEGO KRAJOBRAZU PRADOLINY REDY - LĘBY
-  GRANICA GŁÓWNEGO ZBIORNIKA WÓD PODZIEMNYCH NR 110 PRADOLINA KASZUBSKA
-  NAPOWIETRZNA LINIA ELEKTROENERGET. ŚREDNIEGO NAPIĘCIA 15kV
-  PAS TECHNOLOGICZNY NAPOWIETRZNYCH LINII ELEKTROENERGET. ŚREDNIEGO NAPIĘCIA
-  PAS TECHNOLOGICZNY PROJEKTOWANEJ NAPOWIETRZNEJ LINII ELEKTROENERGET. NAJWYŻSZYCH NAPIĘĆ 400 kV
-  PROJEKTOWANA NAPOWIETRZNA LINIA ELEKTROENERGET. NAJWYŻSZYCH NAPIĘĆ 400kV RELACJI CHOCZEWO - GRUDZIĄDZ - GDAŃSK BŁONIA
-  STREFA ZIELENI IZOLACYJNEJ

