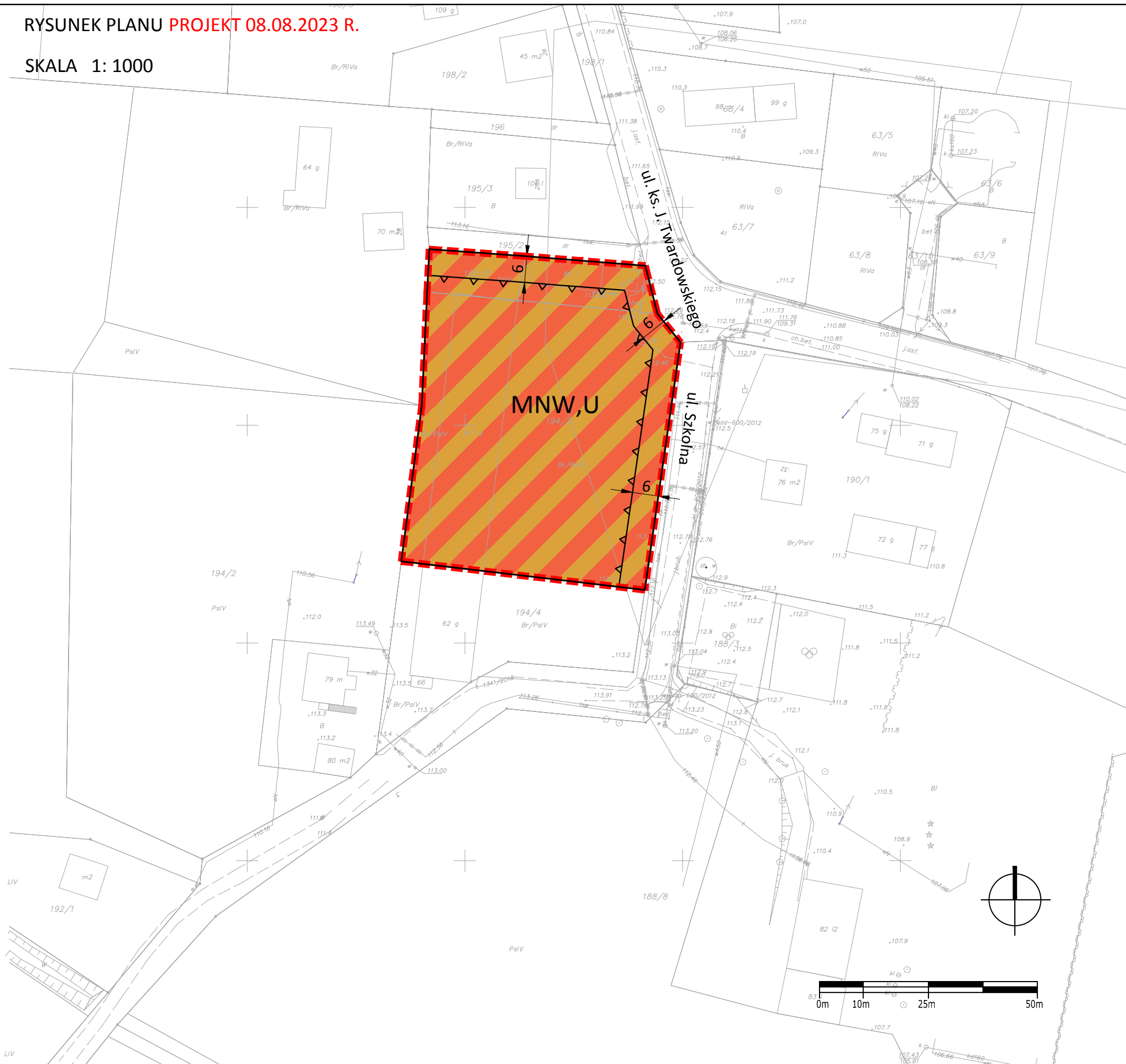


# MIEJSCOWY PLAN ZAGOSPODAROWANIA PRZESTRZENNEGO FRAGMENTU OBRĘBU GEODEZYJNEGO BARŁOMINO, GM. LUZINO W ZAKRESIE DZIAŁEK NR 194/3, 195/4 i 195/5

Z A Ł A C Z N I K N R 1 -  
do uchwały nr ...../...../2023  
Rady Gminy Luzino  
z dnia ..... 2023 r.

RYSUNEK PLANU **PROJEKT 08.08.2023 R.**

SKALA 1: 1000



WYRYS ZE STUDYUM UWARUNKOWAŃ I KIERUNKÓW  
ZAGOSPODAROWANIA PRZESTRZENNEGO GMINY LUZINO  
(TEKST JEDNOLITY - UCHWAŁA Nr XXIX/531/2022 RADY GMINY LUZINO z dnia 29 grudnia 2022 r.)  
SKALA 1:10 000




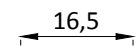



GRANICA TERENU OBJĘTEGO OPRACOWANIEM MPZP

tereny zabudowy mieszanej z przewagą zabudowy usługowej

zespoly dworsko-parkowe:  
Kochanowo, Sychowo, Wyszecino i Barłomino

## OZNACZENIA DO RYSUNKU PLANU:

-  GRANICA OBSZARU OBJĘTEGO PLANEM
-  LINIA ROZGRANICZAJĄCA TERENY O RÓŻNYM PRZEZNACZENIU LUB RÓŻNYCH ZASADACH ZAGOSPODAROWANIA
-  NIEPRZEKRACZALNA LINIA ZABUDOWY
-  WYMIARY
-  TEREN ZABUDOWY MIESZKANIOWEJ JEDNORODZINNEJ WOLNOSTOJĄCEJ LUB USŁUG

ul. Twardowskiego NAZWY WŁASNE ULIC